Ostbelgien
Cantons de l'Est · Oostkantons

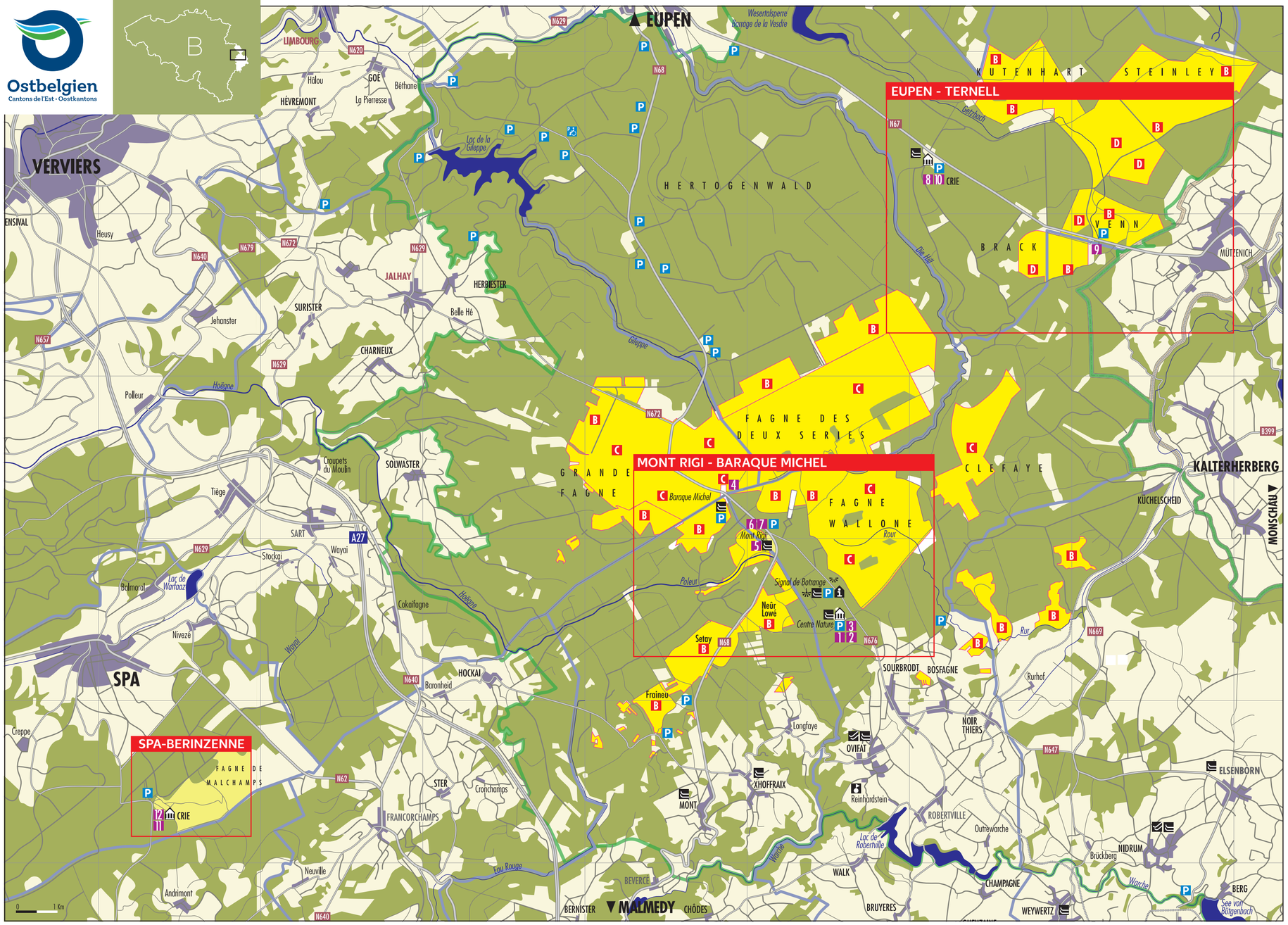

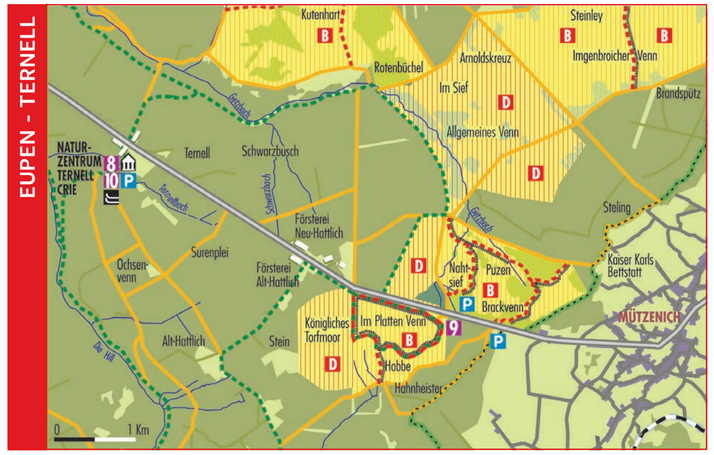

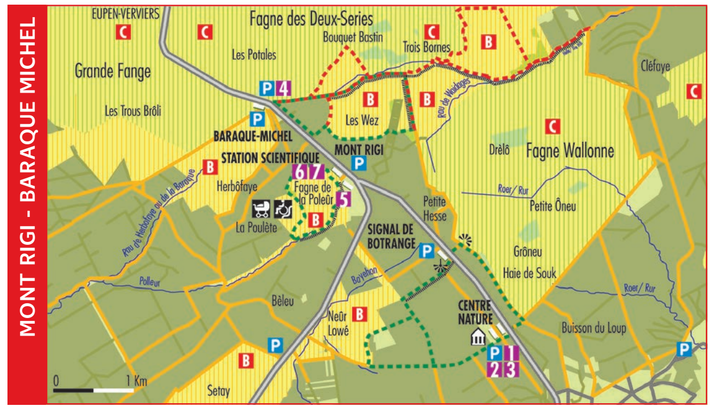

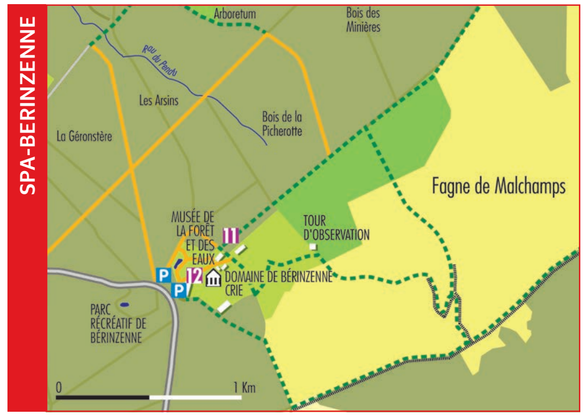

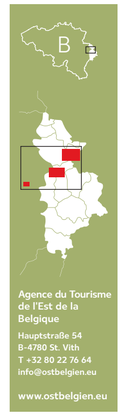

Agence du Tourisme de l'Est de la Belgique
Hauptstraße 54
B-4780 St. Vith
T +32 80 22 76 64
info@ostbelgien.eu
www.ostbelgien.eu

CENTRES NATURE ET BUREAUX D'INFORMATION

Maison du Parc Botrange

Route de Botrange 131
4950 Waimes
T +32 80 44 03 00
info@botrange.be
www.botrange.be

Le centre de visite se situe au coeur du parc naturel, à environ 1km du Signal de Botrange. Bureau d'information touristique, exposition permanente ‚Fania' sur les Hautes Fagnes, service de réservation de guides nature, souvenirs, aire de pique-nique, plaine de jeux, bistro. Location de vélos électriques et de ski en saison. Grand parking.

Centre nature Maison Ternell

Ternell 2/3
4700 Eupen
T +32 87 55 23 13
info@ternell.be
www.ternell.be

Point de départ idéal pour découvrir la partie nord des Hautes Fagnes (Brackvenn, Allgemeines Venn, Steinley Venn et Kutenhart), de même que les vallées de la Helle, du Getzbach et de la Vesdre et leurs affluents. Situé le long de la N67 entre Eupen et Mützenich/Montjoie/Monschau. Vaste parking. Informations touristiques, musée, café-restaurant.

Bureau d'info du Signal de Botrange

Route de Botrange 133 B
4950 Robertville-Waimes
T +32 80 44 73 00
info.hautes-fagnes@belgacom.net

Bureau d'information touristique situé au pied de la tour du Signal de Botrange.
Vaste parking.

Bureau d'information du Mont-Rigi (DNF – asbl Haute Ardenne)

Route de Botrange 167, 4950 Waimes
T +32 80 88 17 46 / T +32 80 44 72 73
haute.ardenne@skynet.be
www.hauteardenne.be
Bureau d'information touristique à l'entrée du sentier didactique de la Fagne de Poleur, micro-musée, boutique.

Fagne de Malchamps:
Domaine de Berinzenne
Naturzentrum/Centre régional d'initiation à l'environnement

Berinzenne 4, 4900 Spa
T +32 87 77 63 00
T +32 87 77 18 38 (Museum)
info@berinzenne.be
crie@berinzenne.be
www.berinzenne.be
Centre pédagogique pour l'environnement, centre de visite, musée de la forêt et des eaux. Situé à 5 km de Spa. Vaste parking.

ACCES

Train www.belgianrail.be
Verviers ou **Eupen**
+
Bus www.infotec.be

TEC – Ligne 390
Verviers-Rocherath
depuis la gare de Verviers vers la Baraque Michel, le Mont Rigi, le Signal de Botrange et la Maison du Parc Naturel Hautes Fagnes Eifel

TEC – Ligne 394
Eupen-Büllingen-St.Vith
depuis la gare d'Eupen vers le parking Drossart, la Baraque Michel, le Mont Rigi, le Signal de Botrange et la Maison du Parc Naturel Hautes Fagnes Eifel

TEC – Ligne 385
Eupen-Monschau-Kalterherberg
depuis la gare d'Eupen vers Meyerskreuz, Centre nature Maison Ternell et la Brackvenn (parking Nahtsief).
Service assuré uniquement le week-end.

ZONES DE PROTECTION

B
Accès limité aux chemins et endroits dûment signalés (sauf indications contraires)

C
Accès **uniquement en accompagnement** du personnel du Département Nature et Forêts ou d'un guide mandaté par cette administration

D
Accès strictement interdit

Parcours sur caillebottis

A TITRE INDICATIF ! VEUILLEZ SUIVRE LES INDICATIONS SUR PLACE. ↓

Pistes autorisées
même en cas de fanions rouges hissés.

Sentiers didactiques
accès autorisé en cas de fanions rouges hissés.

Accès interdit en cas de fanions rouges hissés.
Chiens non autorisés.

Accès interdit en cas de fanions rouges hissés.
Chiens non autorisés.

Fanion rouge :
ACCÈS PARTIELLEMENT INTERDIT

Des fanions rouges sont hissés en cas de haut risque d'incendie. Ces fanions signifient une interdiction stricte d'accès.

INFO: FANION ROUGE
T +32 80 44 72 73
Département Nature et Forêts à Mont Rigi
lu-je: 9-16 heures, ve-sa-di: 10-16 heures

Numéro d'urgence : 112

Sentiers didactiques

1 Neur Lowe
2 Route des tourbières
4 Trois Bornes
5 La Poleûr
8 Sentier géologique
9 Brackvenn
11 Fagnes de Malchamps

Centres nature et bureaux d'information

3 Maison du Parc
6 Bur. d'info Mont Rigi
7 Station scientifique
10 Centre nature Ternell
12 Dom. de Bérinzenne

B C D

Accès et consignes

Des chaussures de marche ou des bottes sont indispensables ! Promenades à pied autorisées uniquement le long des voies d'accès prévues à cet effet. L'accès est strictement interdit dans les zones D ainsi que lorsqu'un fanion rouge est hissé (en cas de risque élevé d'incendie). Les zones C sont uniquement accessible en compagnie d'un agent ou d'un guide qualifié (cf. ,Promenades guidées).

Les zones de fagnes sont généralement assez planes et ne comptent pas de différence brusque de relief. Aux abords du Plateau des Hautes Fagnes, des vallées parfois fort encaissées entaillent les versants ; dans ces cas, les pentes peuvent être raides.

Les chiens ne sont que partiellement autorisées (consulter la carte au verso et le balisage sur place). Ils doivent TOUJOURS être tenus en laisse. En cas de non-respect, risque d'amendes.

Certains parcours sur caillebottis, dans les zones ouvertes de fagnes, sont accessibles aux chaises roulantes et aux poussettes à grandes roues. Les zones boisées bordant le Plateau des Hautes Fagnes comptent des centaines de kilomètres de chemins asphaltés, empierrés ou semi-empierrés, et la majorité des voies d'accès sont interdites à tout véhicule motorisé, à l'exception des exploitants forestiers. Ces immenses espaces sont un véritable paradis pour les promeneurs et les cyclistes, ainsi que, en grande partie, pour les personnes à mobilité réduite et les enfants en poussettes.
Plus on s'éloigne des aires de stationnement, des centres touristiques et des routes d'exploitation forestière, plus les chemins deviennent étroits; ils sont aussi souvent fort humides, donc boueux et le passage y est moins aisé (pierres, rochers, racines...).

Promenades guidées

Les centres nature et le bureau d'information touristique du Signal de Botrange proposent sur demande des promenades guidées à la journée ou à la demi-journée. Les guides sont formés, diplômés et multilingues (français, allemand, néerlandais et anglais). Ils accompagnent les groupes, mais également les individuels.
La découverte des zones C peut se faire uniquement avec un guide-nature.

Maison du Parc Naturel Hautes Fagnes - Eifel
T +32 80 44 03 00
info@botrange.be
www.botrange.be

Centre nature Ternell
T +32 87 55 23 13
info@ternell.be
www.ternell.be

Bureau d'information du Signal de Botrange
T +32 80 44 73 00
info.hautes-fagnes@belgacom.net

La Maison du Parc et le Centre nature Ternell ainsi que des associations de la nature et des clubs de randonnée disposent d'un calendrier de promenades programmées et à thèmes, auxquelles tout le monde peut se joindre (en contrepartie d'une petite contribution). Infos dans le calendrier des événements sur notre site :

www.ostbelgien.eu/agenda

Balades de rêve

25 itinéraires de randonnées pédestres, balisés et variant de 7 à 21 km, permettent de découvrir les plus belles vallées et les plus vastes panoramas de la région. Ces itinéraires sont décrits dans la brochure « Balades de rêve ».
Brochure gratuite et disponible dans le shop en ligne et dans tous les bureaux d'infos.

www.ostbelgien.eu/randonner

www.ostbelgien.eu/shop-fr

Faire du ski dans les Hautes Fagnes

Faire du ski dans les Hautes Fagnes, c'est aussi voir mille paysages fabuleux. Ski de fond, ski alpin ou promenades en raquettes de neige, il y en a pour tous les goûts.

www.hiver-cantonsdelest.be

> Informations sur les centres de sports d'hiver et bulletin d'enneigement actualisé

Carte Sports d'hiver

Carte topographique avec détails sur les lieux et leurs altitudes. Toutes les pistes de ski avec un marquage de couleur et la longueur des parcours. Infos complètes sur les centres de sports d'hiver, prix, services disponibles et adresses. La carte est disponible gratuitement dans tous les centres de sports d'hiver, dans les bureaux d'information touristique et sur la boutique en ligne.

Oui!! THE UNEXPECTED DESTINATION

Réservez vos séjours et loisirs sur

OUFTITOURISME.BE

OVIFAT
Château de Reinhardstein
Visite guidée uniquement !
Entièrement remeublé, découvrez le corps de logis, déambulez entre armures et tableaux.
Expositions, collections exceptionnelles habillent les murs du Château.

MALMEDY
Paintball SNIPER-ZONE
100 % FUN, 100 % ADRENALINE, 100 % SECURITY !
Durant 1h30, découvrez les joies du paintball avec vos amis, en famille dans l'un des plus beaux bois de Malmedy.

MALMEDY
Gîte Marylou
Au cœur des Hautes Fagnes, près de Malmedy, à 15 km de la réserve naturelle et proche du circuit de Spa-Francorchamps, ce gîte offre toutes les commodités : cuisine équipée, jardin, salle avec sauna et solarium...

ELSENBORN
Gîte La Canneberge des Fagnes
Situé au centre du village et proche de la réserve naturelle des Hautes Fagnes et du lac de Bütgenbach, ce gîte spacieux et bien équipé offre 3 chambres confortables.

Hébergements, activités, spectacles, évènements... une seule adresse :
OUFTITOURISME.BE

Province de Liège Tourisme

Randonner avec GO Eastbelgium

VOTRE GUIDE DIGITAL INDIVIDUEL

Avec le planificateur en ligne et l'App « GO Eastbelgium », chacun peut construire son parcours lui-même et le télécharger facilement sur son smartphone ou sur son GPS.

AVANT LA BALADE simple et rapide

- Téléchargez dans votre AppStore **l'application GO eastbelgium.**



- Construisez dans le planificateur **go.eastbelgium.com** un itinéraire basé sur des points-nœuds.

- Vous obtenez immédiatement la distance, plus un **code QR**. En plaçant votre Smartphone (avec l'application GO eastbelgium) devant le code QR, votre itinéraire s'affiche dans l'application.

- **GO !**

go.ostbelgien.eu

Carte de promenades et livres*

> www.ostbelgien.eu/shop
> T +32 80 28 09 97
> Centres touristiques des Hautes Fagnes
> Bureaux d'information touristique

(*) seulement dans le shop en ligne et par téléphone

Sentiers didactiques

www.ostbelgien.eu/sentiers-didactiques

Botrange | Maison du Parc
- Neur Lowe (5 km) tourbières, pessières et landes
- La Route des Tourbières (27 km) sentier interactif à vélo

Baraque Michel | Parking
- Trois Bornes (5 km) sentier archéo-historique

Mont Rigi | Station scientifique des Hautes Fagnes
- La Poleûr (4 km) découverte du paysage fagnard en une heure de promenade circuit adapté aux personnes à mobilité réduite (PMR)

Eupen - Ternell | Centre nature Ternell
- Geo-Pfad (30 km) sentier géologique (en langue allemande uniquement)
- Brackvenn (4 km)

Spa-Berinzenne | Domaine de Berinzenne
- Fagne de Malchamps (3-13 km) landes, tourbières et étangs

Ostbelgien Cantons de l'Est · Oostkantons

EDITEUR RESPONSABLE
Agence du Tourisme de l'Est de la Belgique
Sandra De Taeye
Directrice
Hauptstraße 54
4780 St. Vith
www.ostbelgien.eu

COORDINATION
Claudine Legros
Agence du Tourisme de l'Est de la Belgique
REDACTION
Jan Loos
Michael Sänger
AVEC LA PARTICIPATION DE
SPW - Département de la Nature et des Forêts : Yves Pieper, René Dahmen, Joël Verdin, Nicolas Denuit

© PHOTOS
Ostbelgien.eu, Dominik Ketz, Maison du Parc, Haus Ternell, Thomas Bichler, BoW
© CARTOGRAPHIE
E. Kirsch Design
GRAPHISME
Christoph Heinen / design1A.com
IMPRESSION
Excelle Print, 08/2018